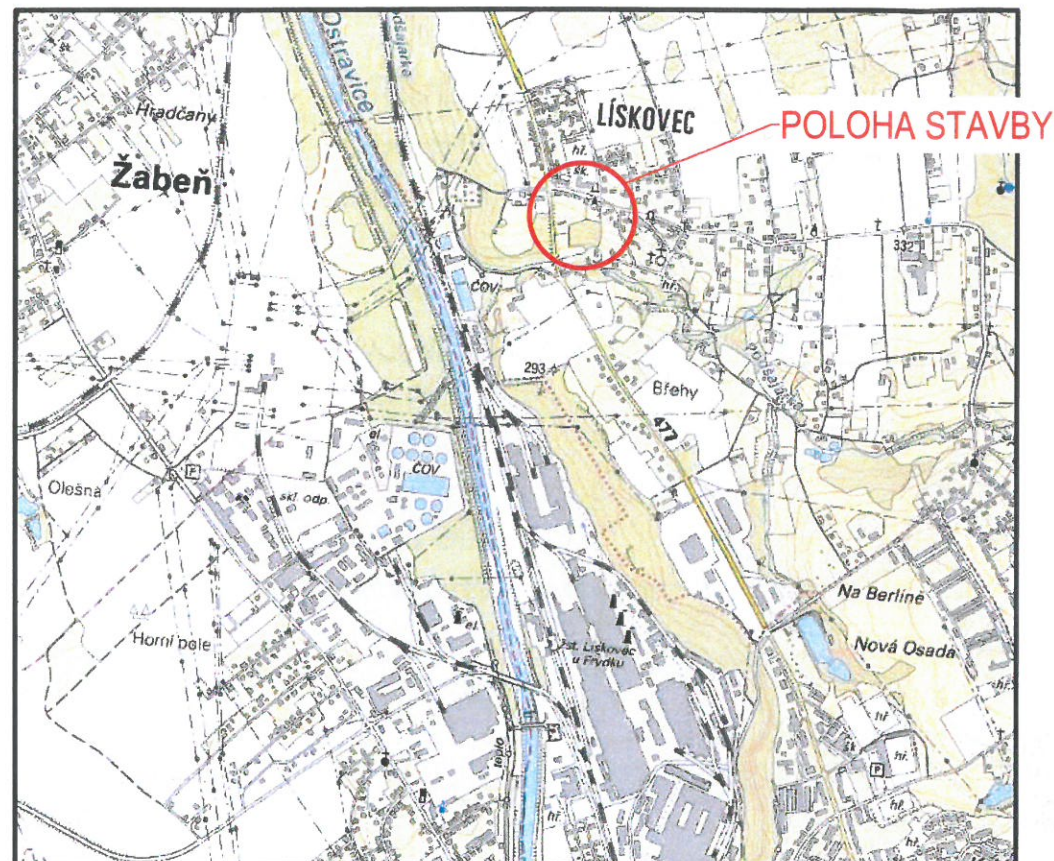
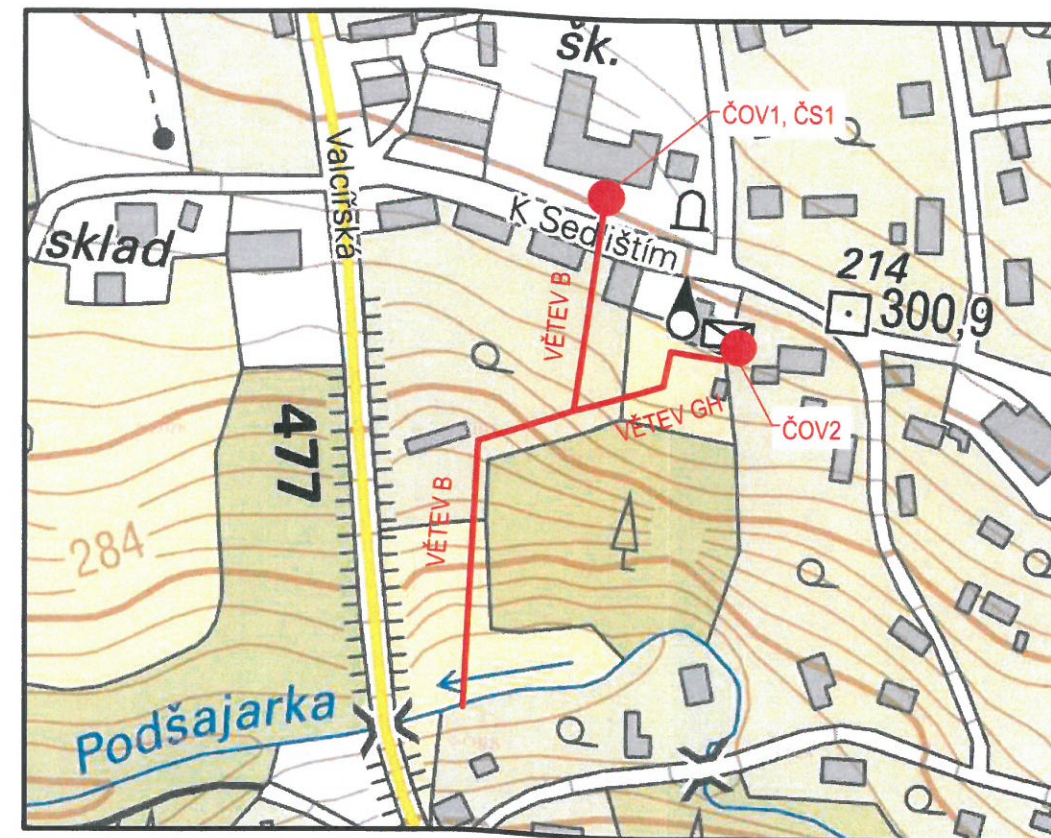


ORIENTAČNÍ MAPA



UMÍSTĚNÍ STAVBY

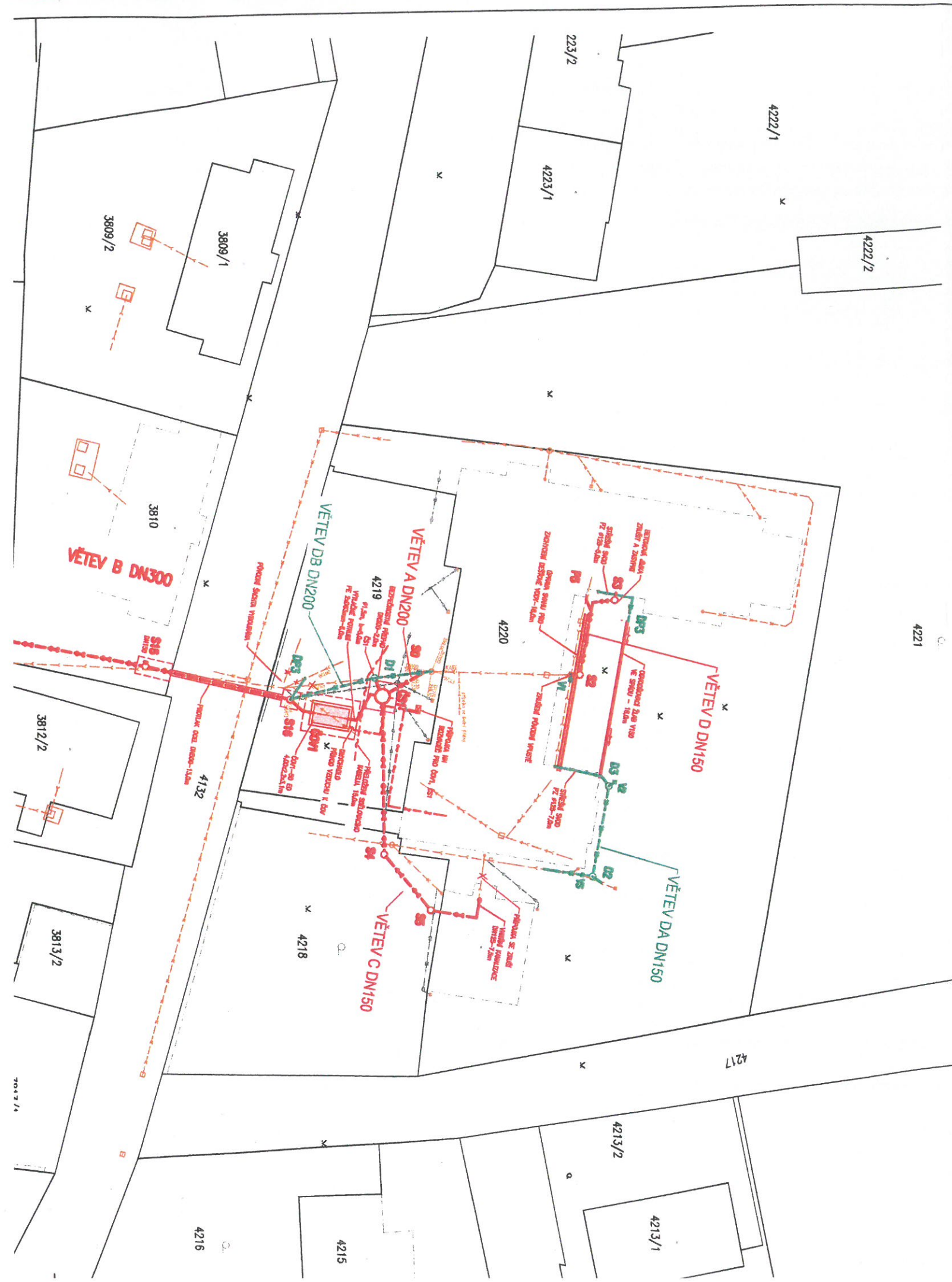


Katastr. území : Lískovec

Mapový list: Ostrava 7-7/43

Ing. Zdeněk Kocich projektová činnost ve výstavbě	Kunčičky u Bašky 353 739 01 Baška mobil: 603 453 968 ICO : 46135138 DIC : CZ46135138	Vypracoval	Ing. Kocich Zdeněk
		Kreslil	Ing. Josef Rehtlík
		Zodp. projektant	Ing. Kocich Zdeněk
Investor:	MĚSTO FRYDEK MÍSTEK, RADNIČNÍ 1148, 738 22 FRYDEK-MÍSTEK		
Akce:	ODKANALIZOVANI ZŠ LÍSKOVEC A POŽÁRNÍ ZBROJNICE		
Část: —			
Název přílohy: SITUACE ŠIRŠÍCH VZTAHŮ	Obec		FRÝDEK-MÍSTEK
	Stupeň		DPS
	Počet formátů		4 x A4
	Datum		LISTOPAD 2015
	Měřítko		1 : 500
	Č. přílohy:		C.1





LEGENDA SÍTÍ

NAVRŽENÉ	
	SPLAŠKOVÁ KANALIZACE
	DEŠŤOVÁ KANALIZACE
	TLAKOVÉ KANALIZAČNÍ POTRUBÍ
PŮVODNÍ	
	HRANICE POZEMKŮ
	KANALIZACE JEDNOTNÁ
	KANALIZACE DEŠŤOVÁ
	KANALIZACE SPLAŠKOVÁ
	KANALIZACE DEŠŤOVÁ, NELZE OVĚŘIT POLOHU

Katastr. území : Lískovec

Mapový list: Ostrava 7-7/43

Ing. Zdeněk Kocích projektová činnost ve výstavbě	Kunčičky u Bašky 353 739 01 Baška mobil: 603 453 968 ICO : 46135138 DIC : CZ46135138	Vypracoval	Ing. Kocích Zdeněk
		Kreslil	Ing. Josef Rechřík
		Zodp. projektant	Ing. Kocích Zdeněk
		Investor: MĚSTO FRYDEK MISTEK, RADNIČNÍ 1148, 738 22 FRYDEK-MISTEK	
Akce: ODKANALIZOVANI ZŠ LISKOVEC A POŽÁRNÍ ZBOJNICE	Část: —	Obec	FRÝDEK-MÍSTEK
		Stupeň	DPS
		Počet formátů	4 x A4
		Datum	LISTOPAD 2015
Název přílohy: SITUACE KATASTRÁLNÍ		Měřítko	1 : 500
		Č. přílohy:	C.3